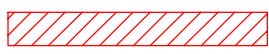
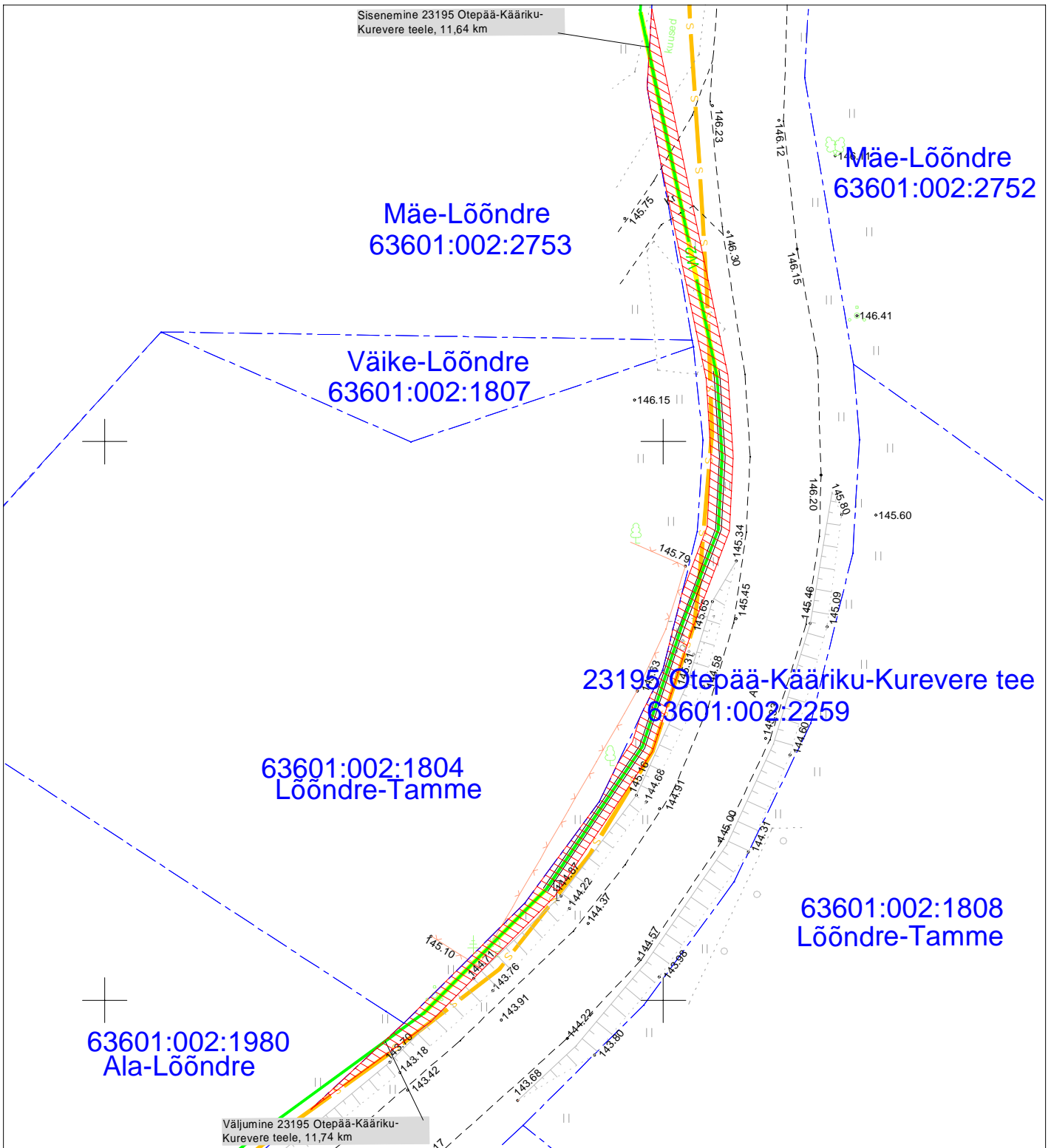


# Isikliku kasutusõiguse ala plaan

Valga maakond, Otepää vald, Sihva küla, 23195 Otepää-Kääriku-Kurevere tee  
kinnistu, reg. nr 1602740, katastritunnus 63601:002:2259

M 1:500



Kasutusõiguse ala



Katastriüksuse piir



Projekteeritav 10 kV maakaabel

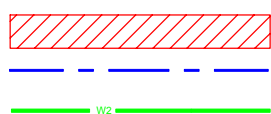
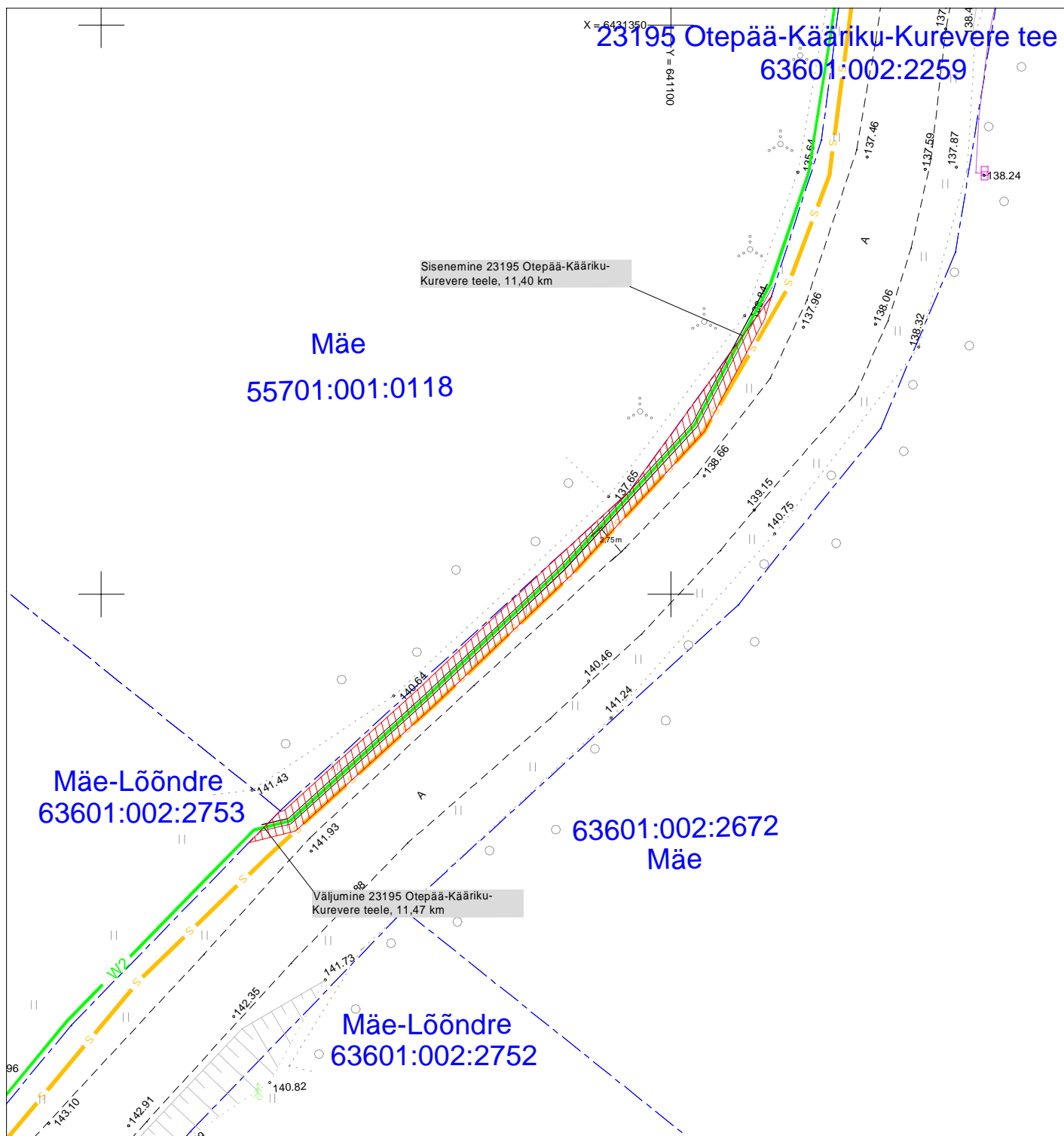
Kasutusõiguse ala 185 m<sup>2</sup>  
projekteeritava tehnoõrgu pikkus 100 m.  
Koostas: Keio Altoja, 53426415  
Taotluse esitaja: Ulvi Männama  
Töö nr: IL6015, Otepää-Arula 10 kV fiidri  
rekonstrueerimine V-etapp

Jrk nr	IKÕ ala Pos nr (plaanil)	Kinnistu registriosaja number	Katastriüksuse tunnus, nimi ja sihtotstarve	Asukoht riigitee(nr ja nimi) suhtes(lõigu algus ja lõpp km)	Ala pindala ruutmeetrites m <sup>2</sup>
1	Pos 1	1602740	63601:002:2259 23195 Otepää-Kääriku-Kurevere tee Transpordimaa	23195 Otepää-Kääriku-Kurevere tee 11,64-11,74 km	185m <sup>2</sup>

# Isikliku kasutusõiguse ala plaan

Valga maakond, Otepää vald, Sihva küla, 23195 Otepää-Kääriku-Kurevere tee  
kinnistu, reg. nr 1602740, katastritunnus 63601:002:2259

M 1:500



**Kasutusõiguse ala**  
**Katastriüksuse piir**  
**Projekteeritav 10 kV maakaabel**

Kasutusõiguse ala 116 m<sup>2</sup>  
projekteeritava tehnovõrgu pikkus 62 m.  
Koostas: Keio Altoja, 53426415  
Taotluse esitaja: Ulvi Männama  
Töö nr: IL6015, Otepää-Arula 10 kV fiidri  
rekonstrueerimine V-etapp

Jrk nr	IKÕ ala Pos nr (plaanil)	Kinnistu registriosa number	Katastriüksuse tunnus, nimi ja sihtotstarve	Asukoht riigitee(nr ja nimi) suhtes(lõigu algus ja lõpp km)	Ala pindala ruutmeetrites m <sup>2</sup>
1	Pos 1	1602740	63601:002:2259 23195 Otepää-Kääriku-Kurevere tee Transpordimaa	23195 Otepää-Kääriku-Kurevere tee 11,40-11,47 km	116m <sup>2</sup>